

МБДОУ Турбанский детский сад

*«Вот моя деревня,
вот мой дом
родной»*

**Выполнила: воспитатель
Буракова О.А.**





**Стая белых
голубей,
Облетела сто
земель!
Мы спросили
голубей:
- Где же лучшая
земля?
Отвечали
пролетая:
- Лучше нет
родного края!**

С незапамятных времен люди выбирали места для поселений на сухих и равнинных взгорках, в местностях, радующих глаз. Еще учитывали наличие черноземов, изобилие вкусной питьевой воды.

Кто основал Турбанку, неизвестно, но это были крестьяне из западных губерний. Поселенцы деревни Турбанка поставили свои дома по берегу речушек Турбанка и Уронга. Это место привлекло их равнинной местностью, пригожей для пахоты земель. В низине у речки – луговина, а на взгорье – лес.

Деревня Турбанка – самый близкий населенный пункт к селу Спасскому, их разделяет всего 3 км. Примечательно, что время основания деревни зафиксировано в известных нам документах, дошедших до наших дней. В Писцовой книге 1621 года записано, что рядом с селцом Спасским «ставятцо ново» деревни Турбанка и Ольховка. В 2019 году деревне Турбанка исполняется 397 лет.



Свое название Турбанка получила от одноименной речушки, имя которой происходит от мордовского слова «турва» - коса. Это указывает на характер рельефа. Подобных топонимов много в округе. Они свидетельствуют о том, что до прихода русских здесь обитали угро-финны.



Глава Турбанского сельсовета





Улица «Рабочая» раньше называлась Заврагом или Завражной. Это центральная улица деревни. В словаре Даля «завраг» — снежный сугроб, ухаб. Скорее всего название улицы связано с тем, что она находится позади оврага, за оврагом. Позднее улица получила название Рабочая. Скорее всего это связано с тем, что ведет она к фабрике и по этой улице шли на работу жители села и окрестных деревень.



Улица Фабричная

Это улица новая с 1970 г., она находится вблизи фабрики. По распоряжению руководство фабрики было решено заложить и построить новую улицу с двухэтажными домами, именно для рабочих фабрики.



Улица Почтовая

Раньше эту улицу
называли
« Сиротской », так как
эта улица была
отростком от улицы
Заречной
(Семерня).



Улица Нагорная




Улица Заречная.

Скорее всего название улицы связано с тем, что она находится за речкой. (Семерня.)





Памятник воинам-землякам, погибшим на фронтах Великой Отечественной войны 1941-1945гг. в деревне Турбанка расположен около здания сельского дома культуры. Открыт он был в 1966 году. Автор и руководитель работ — рабочие Турбанской фабрики, жители деревни Турбанка и села Быковы Горы. Композиция представляет собой памятник солдату и две стелы с именами. На широкой трехступенчатой площадке установлен каменный метровый пьедестал, на нем высечены с четырех сторон слова: «Здесь замурованы списки погибших воинов д.Турбанка и с.Б-Горы». На пьедестале возвышается фигура солдата (высота примерно 3 метра), в распахнутой плащ-палатке. Фигура воина изображает скорбь. Его голова опущена вниз, а правой рукой он прижимает к груди снятую с головы солдатскую пилотку. По обе стороны памятника находятся плиты с надписью имен погибших.





АТТАРАСЫ

КОНСТРУКТОР

КОНСТРУКТОР



Красивая местность вокруг Турбанки и Быковых Гор. Улочки на хорошем месте выстроились, широкие, зеленые. Дома, словно пчелиные ульи, на полянах красовались. В Быковых Горах в общий пейзаж хорошо вписывалась церквушка. Яблоневые и вишневые сады казались одинаково привлекательными и весной, в пору цветения, и летом, когда плоды на ветках красовались. В Турбанке удобств для проживания было не меньше, чем в Быковых Горах. Улицы длинной лентой в сторону Спасского вытянулись. И садов, и зеленых палисадников не меньше, а больше было, чем в Быковке.

При таком сходстве и некотором различии селений разгорелся спор, в каком месте строить заводской клуб: Турбанцы настаивали, чтобы его возводили посередине деревни, Быковцы хотели построить на своей территории. Спор разрешили комсомольцы. Они долго обсуждали и нашли наиболее верный выход: клуб разместить рядом с фабрикой, на окраине Турбанке, самом удобном месте для жителей обоих селений. В 1929 году Турбанской льнопрядильно-ткацкой фабрикой был построен в Турбанке клуб «Заветы Ильича». Директором фабрики в то время был Рыраховский Илья Григорьевич.

Танцплощадка многих поколений



Танцплощадка в клубном парке 1962г

Пожарная часть



Почта





В настоящее время вы не найдете, наверное, населенного пункта, где не было бы магазина: будь то постоянно действующий или передвижной. В нашей деревне их несколько. В этом здании располагаются магазины, принадлежащие Спасскому районному потребительскому обществу. Но примечательно оно не этим. В довоенные годы здесь размещался соляной склад.



**Турбанский магазин 1940г.
Сейчас магазин все тот же , только кони
другие...**




Пожалуй, это самый примечательный дом в Турбанке. Каждый житель знает, что здесь находится медицинский пункт, где можно получить медицинскую помощь. Но не все знают, что так было не всегда. Этот дом был построен в 1912 году и проживала в нем семья фабриканта Сорокина.



Алексей Иванович Сорокин к 28 годам имел временное свидетельство купца 2 гильдии и входил в первую десятку самых влиятельных торговцев Спасской волости. В последнее десятилетие 19 века у Сорокина была «фабрика» по ручной разработке пера и пуха, на которой работало 50 человек (в основном женщины и дети, получавшие по 10-15 копеек в день). В официальных бумагах Сорокин именовал себя крестьянином, фактически уровень его благосостояния был недостижимым. Для получения дополнительной прибыли он начал разводить породистый скот и перепродавать лошадей. В Турбанке семье Сорокиных принадлежали два каменных крытых железом двухэтажных дома, а на Нижегородской ярмарке у семьи Сорокиных имелись собственные лавки, а в пригороде Канавино разместилось «Сорокинское подворье».

Турбанская прядильно – ткацкая фабрика




Сосредоточив в своих руках солидный капитал, преуспевающий предприниматель решил вложить его в крупное промышленное производство, посчитав, что более выгодной будет обработка льняной пряжи. Разрешение на строительство фабрики было получено 19 сентября 1911 года, а 9 мая (22 по н.с.) 1912 предприятие начало работу.

Золёнков колодец



Что ещё может быть интереснее, нежели старинный заброшенный колодец? А если у него есть легенда, это вдвойне интересней. Вода – источник жизни. В старину люди относились к воде не только бережно, но и почтительно. В давние времена, прежде чем построить жилище, человек должен был найти воду. По словам старожилков деревни на этом месте находился колодец и носил название «Золёнков». На месте, где был когда-то дом семьи Золёнковых, бил родник. Хозяин Золёнков решил , сделать колодец, оттуда и название «Золёнков колодец». В настоящее время колодец разрушен.

An aerial photograph showing a small village with several buildings and a large, irregularly shaped lake. The surrounding area is lush green with fields and trees. The sky is clear and blue. A white text box is overlaid on the top part of the image.

Когда-то на месте этого озера были торфяники. В давние времена здесь добывали торф, образовался котлован. Со временем котлован заполнился родниковой водой. Жители деревни и в настоящее время на озеро ходят рыбачить на карася, ратана. Озеро получило название «Семеренское», так, как оно находится рядом с улицей Почтовая, ранее носившая название «Семерня».

Семеренское озеро

Белый лес

На северо-востоке рядом с деревней Турбанка растет лес, который в народе называется «Белым». По словам старожилков, своё название лес получил от того, что там растут деревья белых пород: берёза, липа, осина.




Бывая в разных селах района и области, мы часто слышим, как жители рассказывают о самых старых строениях и домах. Но мы с гордостью отмечаем, что в нашей деревне есть дом, который по праву может считаться старейшим в округе. Этот дом Петрухиных построен в 1857 году. Об этом свидетельствует дата, указанная в резьбе. Хозяин этого дома – зажиточный крестьянин Василий Петрухин занимался кожеработкой. На его предприятии стояло 12 чанов и трудилось 5 наемных рабочих. Кроме этого промышленник занимался клееварением. Благосостояние хозяина дома сказалось на внешнем виде строения. Дом построен в два этажа, первый этаж каменный, для хозяйственных нужд, второй – жилой, деревянный. Привлекает на этом доме наш взгляд деревянная резьба. Нарядная, своеобразная и очень интересная. Таких домов в нашем районе сохранилось немного.





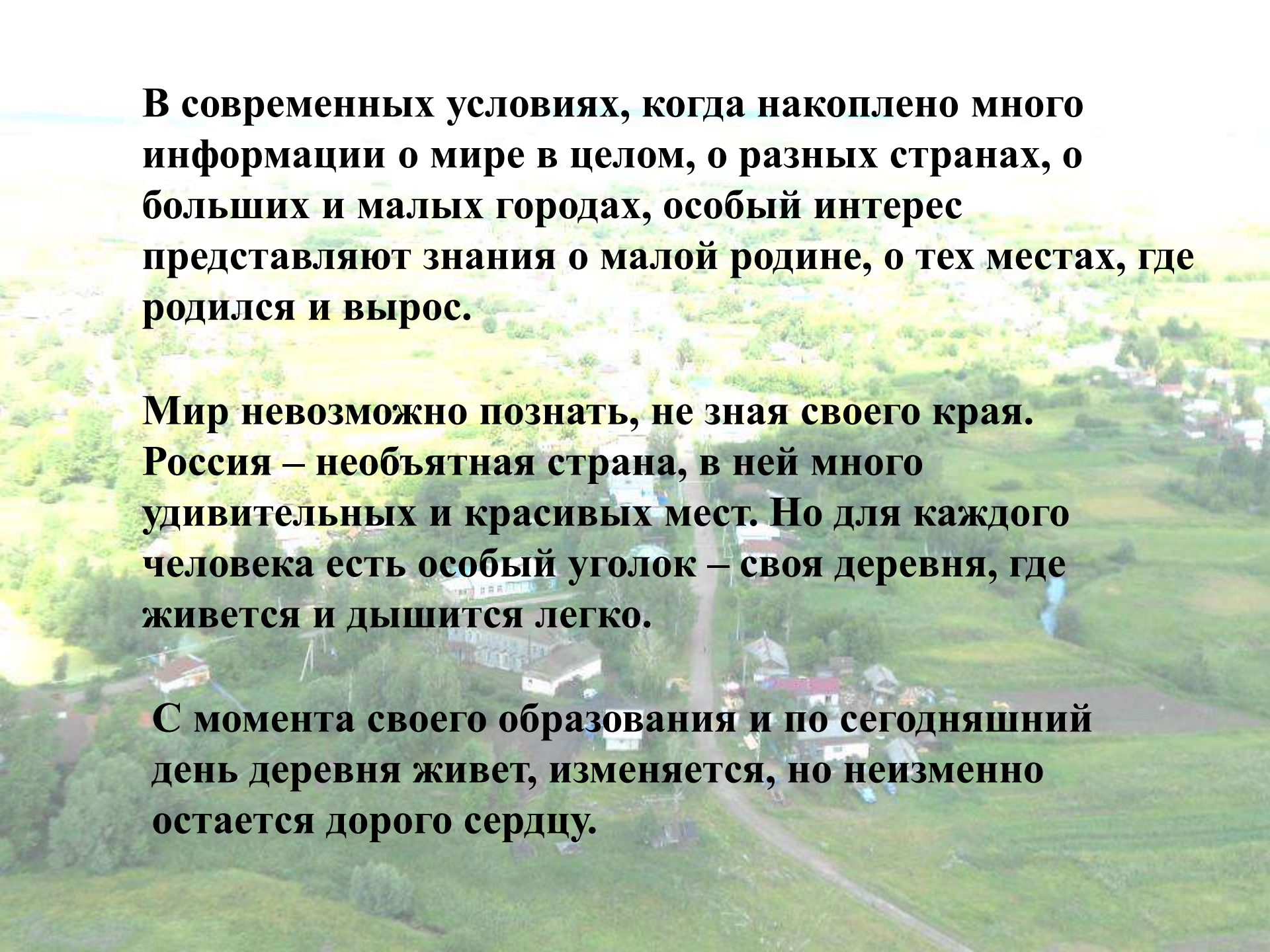
Обратите внимание на здание. Чем это здание для нас интересно? Сейчас это здание Турбанский детский сад, а в XIX - начале XX это был дом зажиточного крестьянина Бунегина. Прежний вид здания сохранился лишь в памяти старожил деревни. Каменное двухэтажное строение, с арками на окнах, лепниной под потолком, керамической плиткой свидетельствовало о состоянии владельца. Старожилы рассказывают, что дом был обнесен высоким забором, за которым с няньками гуляли дети Бунегиных. После революции дом был национализирован, а позднее, уже в 20-е годы приспособлен под школу. Прямо здесь находилась и учительская квартира. Со временем деревня росла, увеличивалось количество жителей, в том числе и ребятишек. Появилась необходимость в расширении здания. И в предвоенные годы был сделан пристрой. Сейчас мы видим здание целым, неделимым. Но, если присмотреться, то можно найти старую часть, принадлежавшую зажиточному крестьянину, и пристроенную часть.

До 2015 года в здании располагалась Турбанская школа. Старшее звено находилось в другом здании, в соседнем селе Быковы Горы. То здание было построено из дерева, которое от времени потемнело, а это здание было светлым, побеленным. Поэтому закрепилось среди жителей название школ: черная и белая. Черной школы уже не существует: в 90-е годы прошлого века здание было закрыто в виду аварийности, а вскоре разрушено. Теперь здесь находится Турбанский детский садик. Само здание претерпело колоссальные изменения как снаружи, так и внутри.





**Стая белых голубей,
Облетела сто земель!
Мы спросили голубей:
- Где же лучшая земля?
Отвечали пролетая:
- Лучше нет родного
края!**

An aerial photograph of a village with a river and green fields. The text is overlaid on the image.

В современных условиях, когда накоплено много информации о мире в целом, о разных странах, о больших и малых городах, особый интерес представляют знания о малой родине, о тех местах, где родился и вырос.

Мир невозможно познать, не зная своего края. Россия – необъятная страна, в ней много удивительных и красивых мест. Но для каждого человека есть особый уголок – своя деревня, где живется и дышится легко.

С момента своего образования и по сегодняшний день деревня живет, изменяется, но неизменно остается дорогим сердцу.

An aerial photograph of a village in a lush green landscape. A dirt road runs through the center of the village, flanked by numerous houses and buildings. The surrounding area is filled with green fields and trees. In the background, a large body of water is visible under a clear sky.

Спасибо

за внимание